






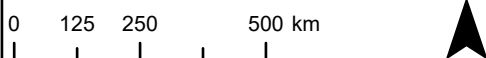
 Régie de l'énergie du Canada / Canada Energy Regulator

Carte des routes de transport et des marchés du réseau principal d'Enbridge

-  Stockage de pétrole brut d'Enbridge
-  Municipalités
-  Réseau principal au Canada
-  Pipelines Enbridge (propriété conjointe)
-  Réseau Lakehead (réseau aux États-Unis)
-  Pipelines n'appartenant pas à Enbridge
-  Autres canalisations d'Enbridge

Système de coordonnées : projection Conique conforme de Lambert, Canada
 Projection conique conforme de Lambert
 Système de référence nord-américain de 1983



Il s'agit d'une représentation graphique fournie à titre d'information générale seulement. Carte produite par la Régie de l'énergie du Canada, janvier 2020. Mise à jour le 20 janvier.